

LEGENDA:

↑

ES3

Veľký krtíš 12 km

Pôtor 7 km

↑

2588

S.Brezovo 11 km

Dol.Strháre 5 km

585

V.Krtíš 12 km


Pôtor 7 km


POZNÁMKA



- 1, Všetky navrhované zvislé dopravné značky na ceste II/591, sú ZÁKLADNÉHO rozmeru, reflexné, okrem stredovej DZ Z3b, ktorá je zväčšeného rozmeru v súlade s STN 01 8020.
- 2, Všetky navrhované zvislé dopravné značky na cestách II.tr, III.tr a MK, sú ZÁKLADNÉHO rozmeru, reflexné, v súlade s STN 01 8020.
- 3, Všetky vodorovné dopravné značenia sú navrhnuté v reflexnej úprave v súlade s STN 01 8020 bielej farby, okrem DZ V11a – žltá farba.
- 4, Všetky existujúce zvislé dopravné značky, ktoré sú v rozpore s novonavrhovaným dopravným značením sa odstránia.

SÚRADNICOVÝ SYSTÉM : S-JTSK, realizácia JTSK
VÝŠKOVÝ SYSTÉM : Bpv

C2.3

STAVEBNÍK: Banskobystrická regionálna správa ciest, a. s. Majerská cesta č. 94 974 69 Banská Bystrica	 Banskobystrická regionálna správa ciest
---	---

OBJEDNÁVATEL: Banskobystrický samosprávny kraj Banská bystrica Námestie SNP č. 23 974 01 Banská Bystrica	 BANSKOBYSTRICKÝ SAMOSPRÁVNÝ KRAJ
---	---

 I.S.P.O. Inžinierske stavby Slovenská 86, 080 01 Prešov tel.: 051/714 636 95, 74 636 99	ZODP.PROJEKTANT: ING.M.DUBRAVSKÝ	HL.PROJEKTANT: ING.M.DUBRAVSKÝ	 ING.J.ANTOL
	VYPRACOVAL: ING.D.KROHLÁK	KONTROLOVAL: ING.J.ANTOL	
OBJEDNÁVATEL: Banskobystrický samosprávny kraj			
OKRES: DETVA			
KRAJ: BANSKOBYSTRICKÝ			
KAT.ÚZEMIE: VÍGLAŠ, SLATINSKÉ LAZY, KLOKOČ, STARÁ HUTA, HORNÝ TISOVNÍK, DOLNÝ TISOVNÍK			
DÁTUM: 12/2018			
STAVBA: Rekonštrukcia cesty a mostov II/585 Pôtor - Dolná Sirehová - Lučenec a II/591 cestný násyp pred obcou Horný Tisovník, km 39,862 rekonštrukcia cesty a mostov			
STUPEŇ: DSP,DRS			
Č.ZAKAZKY: 2921/2018			
MIERKA: 1:1000			
ČASŤ: C2.3 Dopravné značenie celej stavby, okres Detva	Č. PRÍLOHY: Č. SÚPRÁVY: 3.12		
PRÍLOHA: Trvalé dopravné značenie na ceste II/591 v km 39,675-39,925			

